

Restider

Restiden med tåg från Örsjö till Nybro är 7 minuter, och cirka 10 minuter till Emmaboda. Med bil är restiden till Nybro cirka 15 minuter, medan restiden till Emmaboda är cirka 18 minuter. Närmaste ort till Örsjö är Boda i Emmaboda kommun som ligger cirka 8 minuter bort med bil. Med buss tar det 26 minuter till Emmaboda och 27 minuter till Nybro station.

Gång- & cykelvägar

Det finns enbart korta sträckor utpekade som gång- och cykelbanor. En sträcka förbinder två kvarter av småhus vid Centralvägen, Tjärdalsvägen och Klaravägen. Utöver detta finns en mindre sträcka vid järnvägen och nuvarande återvinningsstationen.

Kollektivtrafik

Örsjö betjänas av såväl buss som tåg. Krösatågen stannar i Örsjö och går varannan timme och riktning på sträckan Emmaboda-Kalmar. Busslinje 130 går mellan Emmaboda och Nybro. Bussen är anpassad för pendling längs sträckan och har turer för morgonen samt en tur på eftermiddagen. Utöver detta finns även närtrafikbussar för Örsjö med omgivning.

Järnväg, väg- och gatunät

Riksväg 25 passerar Örsjö strax norr om tätorten och är den huvudsakliga leden i öst-västlig riktning. Riksväg 25 är utpekad som riksintresse för kommunikationer av riksintressemyndigheten Trafikverket. Vägen är dessutom utpekad som ett funktionellt prioriterat vägnät som en nationellt och internationellt viktig väg, samt är en nationell stamväg. Vägen är utpekad som funktionellt prioriterad för persontransporter, långväga persontransporter samt godstransporter.

Inom Örsjö går även de statliga vägarna länsväg 543 och 544 som går till Nybro respektive Emmaboda. Dessa vägar föregick funktionen hos nuvarande dragningar av riksväg 25 och länsväg 120. Vid vägunderhåll på riksväg 25 kan länsväg 543 och 544 komma att användas som omledningsvägar vilket inträffade sommaren 2022.

Kust- till kustbanan passerar Örsjö sedan järnvägen drogs från Emmaboda till Kalmar och har i nuläget en station med mötesspår som betjänas av Krösatågen mellan Emmaboda och Kalmar.

Trafikbuller/-säkerhet







Tung trafik

Årsdygnstrafiken längs med väg 543/544. Växjövägen/Orrabäcksvägen, inom tätorten är inom intervallet 251–500 fordon per dygn. För väg 543 österut, Nybrovägen, är trafikmängden större. Vid stickprov hamnar trafiken inom intervallet 501–1000 fordon per dygn, med 706 fordon i stickprovet. Årsdygnstrafiken med tunga fordon inom Örsjö är inom intervallet 26–50 tunga fordon per dygn.

Farligt gods

Inom Örsjö är ingen väg utpekad som rekommenderad väg för farligt gods. I och med att länsvägarna genom orten används som omledningsvägar vid behov kan transporter av farligt gods i tätorten fortfarande förekomma.

Teckenförklaring

-  Station/busshållplats
-  Cykelväg
-  Länsväg 544
-  Länsväg 543
-  Riksväg 25
-  Järnväg

0 125 250 500 Meter

N