




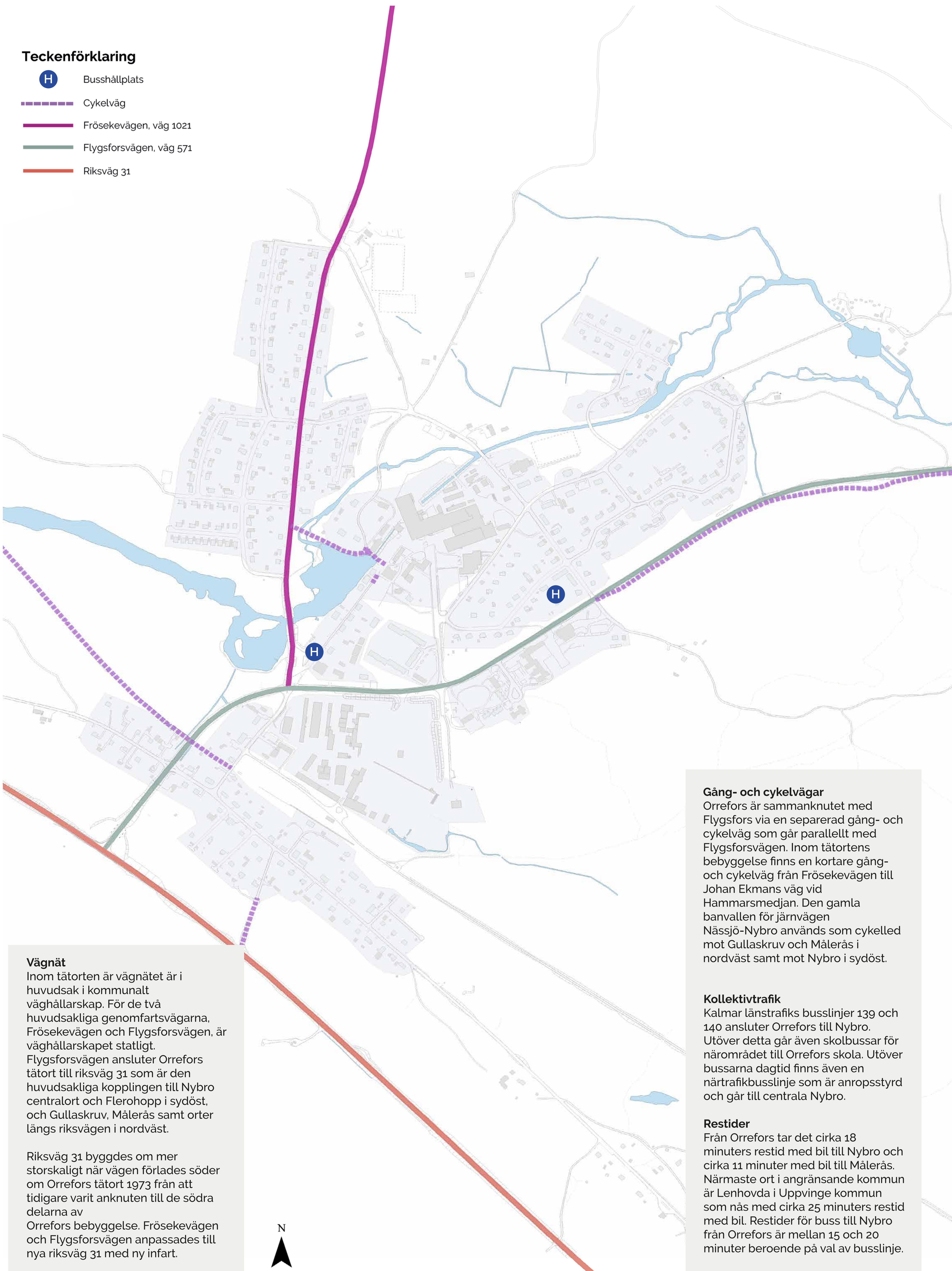


Teckenförklaring

-  Busshållplats
-  Cykelväg
-  Frösekevägen, väg 1021
-  Flygsforsvägen, väg 571
-  Riksväg 31



Vägnät

Inom tätorten är vägnätet är i huvudsak i kommunalt väghållarskap. För de två huvudsakliga genomfartsvägarna, Frösekevägen och Flygsforsvägen, är väghållarskapet statligt. Flygsforsvägen ansluter Orrefors tätort till riksväg 31 som är den huvudsakliga kopplingen till Nybro centralort och Flerohopp i sydöst, och Gullaskröv, Målerås samt orter längs riksvägen i nordväst.

Riksväg 31 byggdes om mer storskaligt när vägen förlades söder om Orrefors tätort 1973 från att tidigare varit anknuten till de södra delarna av Orrefors bebyggelse. Frösekevägen och Flygsforsvägen anpassades till nya riksväg 31 med ny infart.

Gång- och cykelvägar

Orrefors är sammanknutet med Flygsfors via en separerad gång- och cykelväg som går parallellt med Flygsforsvägen. Inom tätortens bebyggelse finns en kortare gång- och cykelväg från Frösekevägen till Johan Ekmans väg vid Hammarsmedjan. Den gamla banvallen för järnvägen Nässjö-Nybro används som cykelled mot Gullaskröv och Målerås i nordväst samt mot Nybro i sydöst.

Kollektivtrafik

Kalmar länstrafiks busslinjer 139 och 140 ansluter Orrefors till Nybro. Utöver detta går även skolbussar för närområdet till Orrefors skola. Utöver bussarna dagtid finns även en närtrafikbusslinje som är anropsstyrd och går till centrala Nybro.

Restider

Från Orrefors tar det cirka 18 minuters restid med bil till Nybro och cirka 11 minuter med bil till Målerås. Närmaste ort i angränsande kommun som nås med cirka 25 minuters restid med bil. Restider för buss till Nybro från Orrefors är mellan 15 och 20 minuter beroende på val av busslinje.