










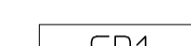








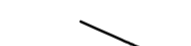





ANMÄRKNING

Koordinatsystem: Sweref 99 16 30
Höjdsystem: RH2000

UTFÖRANDE

Samtliga arbeten ska utföras enligt AMA anläggning 2020

-  Arbetsområdesgräns
-  Asfalt, befintlig
-  Plantering, befintlig
-  Plx
-  Konstgräs
-  Träflis
-  ST1
-  ST2
-  Platta
-  Strid sand
-  Baksand
-  Gummiastfalt
-  GR1
-  Träd, nytt
-  Träd, befintlig
-  +XX.XX Höjder, befintliga
-  +XX.XX Höjder, befintlig behålls
-  +XX.XX Höjder, föreslagna
-  U9 Belysningsstolpe, befintlig
-  Kantsöd, trä
-  Stenkant
-  Pallisad stående stockar
-  Kantavgränsning, corten
-  Planteringskydd - UTGÅR



A		Planteringskydd runt planteringar, utgår		ÅB	220309
REV	ANT	ANDRINGEN AVSER	GODKÄND	DATUM	
BYGGHANDLING					
					
KONSTRUERAD AV		RITAD AV		UPPFÖRANSANSVARIG	
KALMAR		EA		ÅSA BLIXTE	
2022-03-07		GRANSKAD AV			
NYBRO KOMMUN					
BADHUSPARKEN					
LEKPLATS					
MARKPLAN					
PLAN					
FORMAT	UPPFÖRANSNUMMER		SKALA	RITINGSNR	
A1	38840-2021163		1:100	L21163-10.1-01	
					REV
					A

J:\Kalmar..._plan Nybro Kommun\Badhusparken\2 GENFÖRANDE\22 CAD\PP\B1\B1_2021163-10.1.dwg