

GLASBRUKSLEDEN

26 KM



Flerohopp 1

Här börjar Glasbruksleden i samhället som fick sitt namn av att ägarna till järnbruket som startade på platsen 1725 lånade ut delar av sina efternamn, **Fleetwood**, **Rothlieb** och **Hoppenstedt**. Kvar från järn- och glasbrukstiden finns flera sevärda byggnader utmed Ljungbyån som flyter fram här.

Öjersmåla 2

Bynamnet har troligen bildats av personnamnet Öjer eller Öjar tillsammans med -måla (=nyodling). Bosättningen började i sen medeltid eller i början av 1500-talet i byn.

Flemmingeland 3

Ett gåtfullt namn som på något sätt har anknytning till adelsätten Flemming, som kom från Belgien till Sverige på 1400-talet. En tradition i Madesjö påstår att en Flemming var befälhavare på Kalmar slott och lät besättningen på en båt som förolyckats i Kalmar sund slå sig ner i denna trakt som sedan fick heta Flemmingeland.

Flemmingelands kapell med sin fristående klockstapel är ifrån 1930-talet.



Flemmingelands kapell

Ljungbyån 4

Ån som har ett mycket krokigt förlopp delar sig i två huvudfårar med ett flertal övergångar och parallella flöden. Utmed ån finns sumpskogsmark med barr- bland- och lövskogar som omväxlande följer sträckningen. Ljungbyån flyter genom Flygsfors som är ett typiskt brukssamhälle med glasbruksbyggnader från sekelskiftet och egnahemsbebyggelse i närheten av bruksmiljön.

Orrefors 5

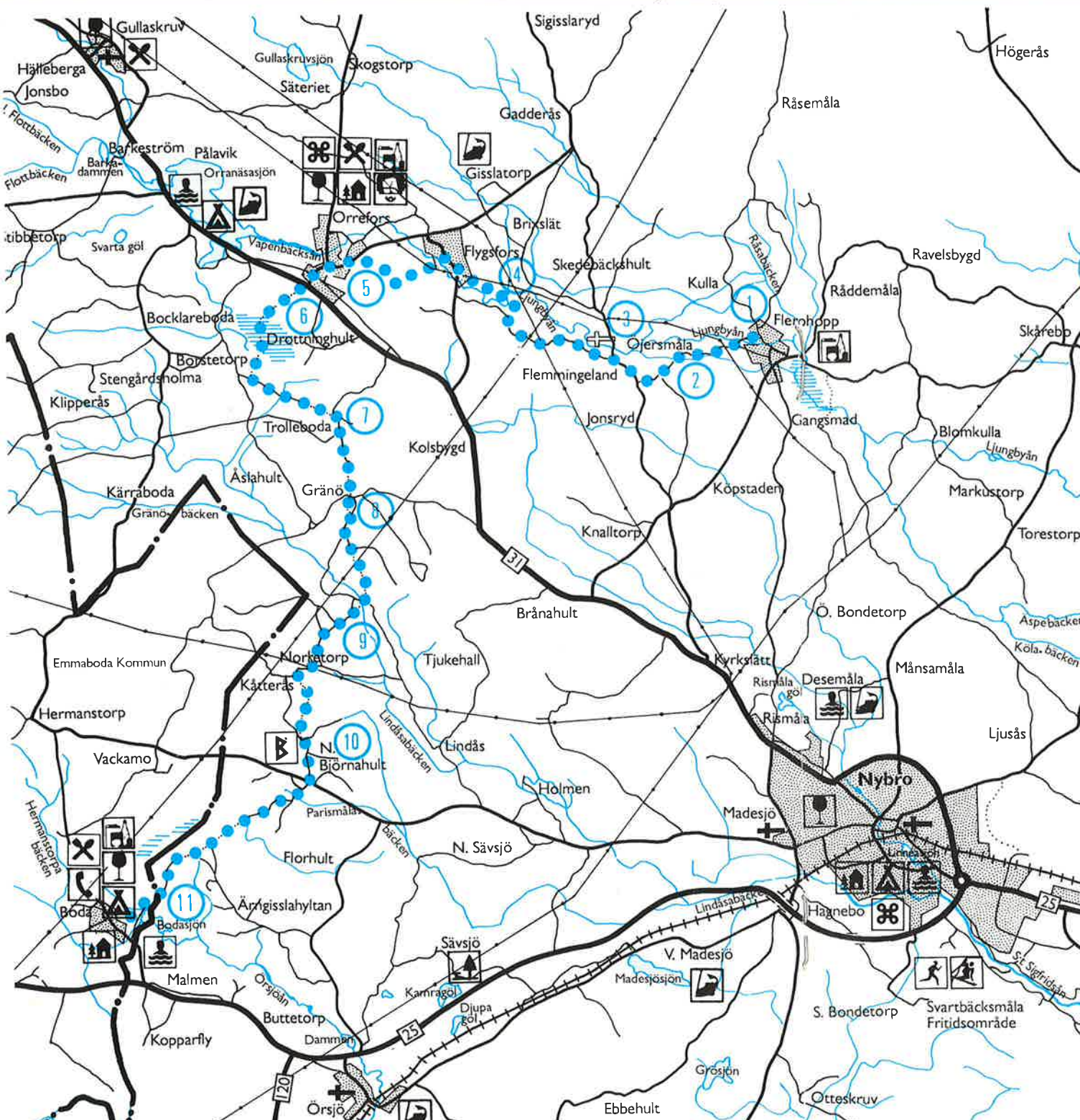
Glas föregicks av järntillverkning här på 17- och 1800-talen. År 1726 startade järnbruket på Orranäs säteris ägor. I bruksmiljön finns smedernas bostäder och hammarsmedjan kvar från järnbruksepoken. År 1896 började man tillverka glas och flera byggnader tillkom vid sekelskiftet. Vapenbäckån flyter fram genom bruksområdet och bildar en damm vid bruket.



Vandrarhemmet i Orrefors

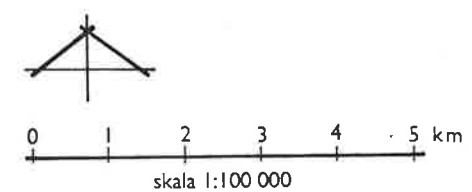
Drottninghult 6

Intill leden, vid Drottninghult finns en torvmosse där man framför allt tog upp torv under krigsåren. Det var ont om bränsle i landet då man startade upptagning av brännertorv i större skala. Med spade skar man upp gyttja som sedan maldes till gyttjesträngar och skars i bitar. Torvbitarna fick sedan torka i solen ute på mossen.



Teckenförklaring

- | | | | |
|--|-------------------------|--|--------------|
| | vandringsled | | kommungräns |
| | beskrivet område i text | | tätort |
| | bad | | vägar |
| | fiske | | vägnummer |
| | camping | | stig |
| | rastplats | | järnväg |
| | vindskydd | | kraftledning |
| | raststuga | | sjö |
| | vandrarhem | | å, bäck |
| | glasbruk | | sankmark |
| | sevärdhet | | |
| | utsiktsplats | | |
| | motionsspår | | |
| | skidbacke med lift | | |
| | matsservering | | |
| | affär | | |
| | telefon | | |
| | post & bank | | |
| | forminne | | |
| | naturminne | | |
| | kyrka, kapell | | |



(1 cm på kartan motsvarar 1 km i verkligheten)



Trolleboda

Trolleboda 7

Gården var säteri i mitten av 1600-talet och tillhörde i slutet av detta århundrade infanteriet då det kallades förridareboställe. Vid Trolleboda finns en stor bok utmed vägen.

Väster om Trolleboda ligger **Åslahult** där det finns en sevärd skvaltkvarn som hembygdsföreningen i Hälleberga vårdar.

Gränö 8

Ortnamnet uttalas in i vår tid "gräne" som betyder granskog. På 1390-talet köpte drottning Margareta gods i Gränö. I början av 1800-talet fanns det tolv torpare och en båtsman i den relativt stora byn. Bäckens som flyter fram här heter Gränöbäcken.

Norketorp 9

Denna by tillhör de nyodlingar som togs upp under 1580-talet. Ungefär samtidigt börjar bosättningen i **Kätterås** som gränsar till Norketorp. Här finns en undantagsstuga, sådana som man fick bo i "på undantag" på ålderdomen.

Norra Björnahult 10

Vid leden finns två fridlysta ekar som växer på ekbacken i Norra Björnahult. Bybildningen skedde under medeltiden och namnet kan tydas som björnsko-gen eller Björns skog. I byn finns en vacker loftbod med utskjutande övervåning och vackert skurna ornament.

Bodasjön 11

Utmed leden på väg till Bodasjön finns våtmarker på båda sidor. I brukssamhället Boda slutar leden. Här kan man besöka glasbruket som har flera sevärda byggnader utmed bruksgatan.

Allemansrätt/Allemansskyldighet

Allemansrätten innebär att vi får ströva fritt omkring i skog och mark, vi får plocka bär och svamp utan att fråga någon om lov. Samma möjlighet har man i Finland och Norge men inte någon annanstans i världen

Allemansrätten är en gammal sedvänja, som vi haft i hundratals år. Allemansrätten står inte i lagboken. Däremot står det vad vi inte får göra, så det gäller att hålla reda på vad vi får och inte får. Du vill väl ha kvar Allemansrätten.

Tomtmark annans tomtmark får man inte vara på utan lov. Den som bor där har nämligen laglig rätt att få vara ifred. Tomten är området närmast bostadshus och uthus, och tomten behöver inte alls vara inhägnad.

Åker med växande gröda, områden med nyplanterad skog och annan mark som kan ta skada får man inte gå på.

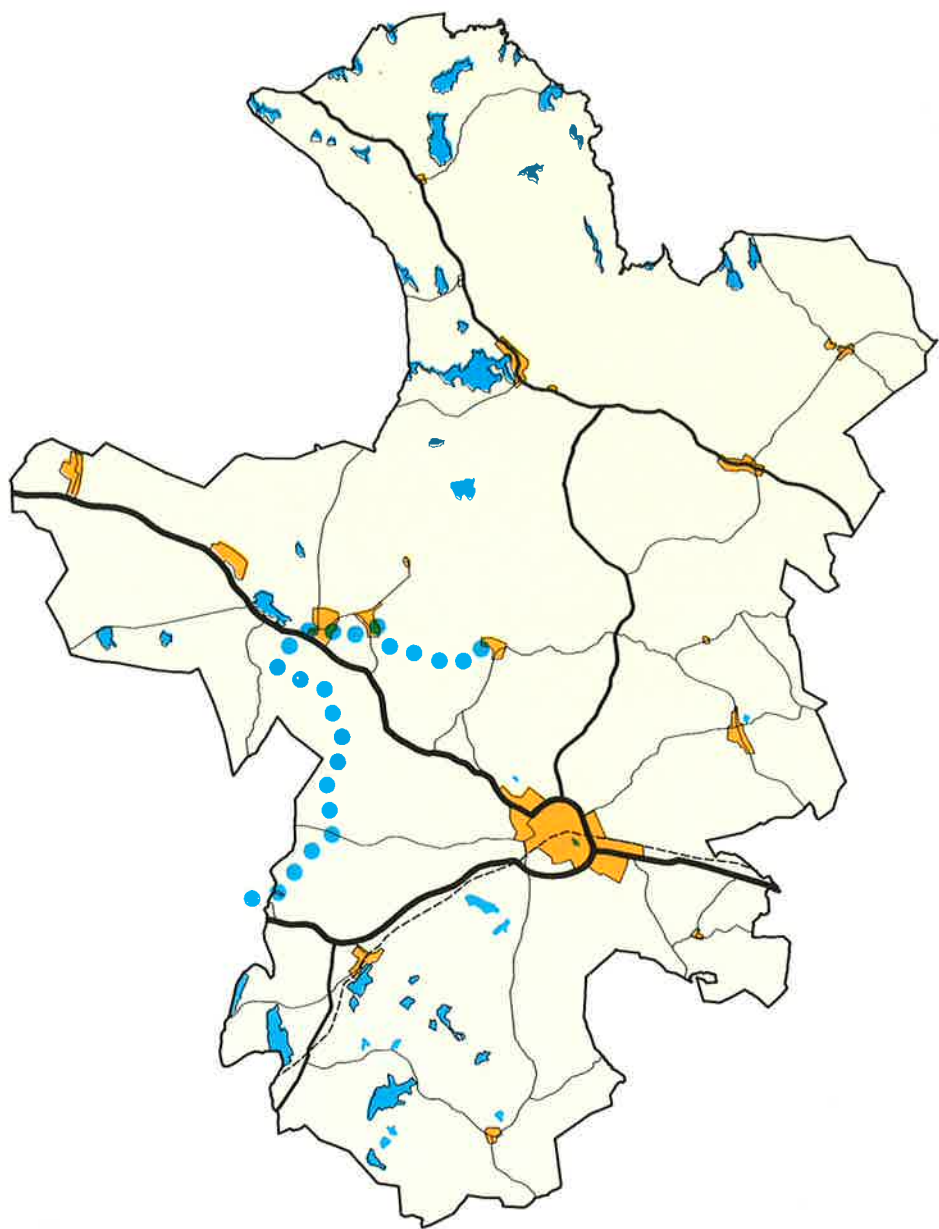
Grindar är man skyldig att stänga efter sig.

Inhägnader har man rätt att passera om man inte river ner stängsel - men du får inte komma in på eller beträda annans tomt.

Tält ett dygn får du tälta på annans mark, vill du stanna längre måste du fråga markägaren om lov.

Träd och buskar får du enligt lag inte bryta kvistar och grenar av.

Blommor får du plocka men inte gräva upp rötterna, du skall inte plocka i onödan - fridlysta blommor får du inte plocka!



GLASBRUKSLEDEN